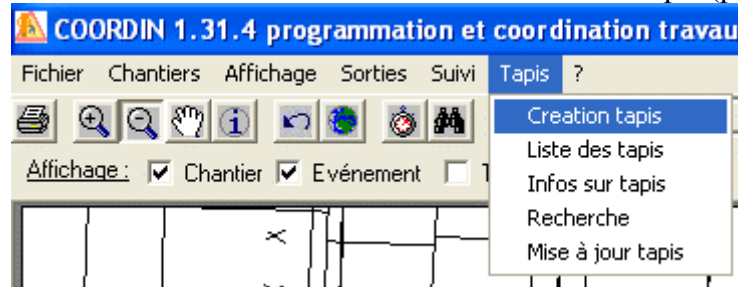




Module Tapis

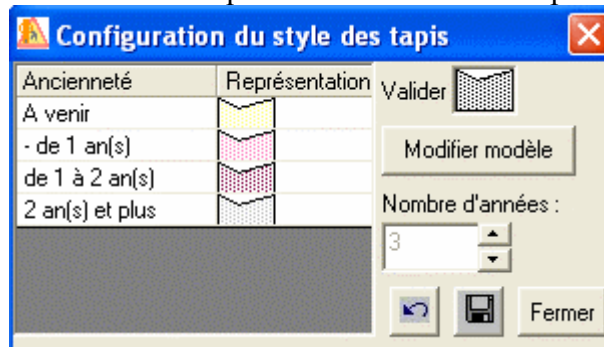
- **Tapis / Revêtement** : ce module permet d'effectuer le recensement des tapis et/ou revêtements divers (trottoirs, zones piétonnes, etc.).

Le menu « **Tapis** » permet de créer et de consulter les dates de réfection des tapis (passés ou à venir) :



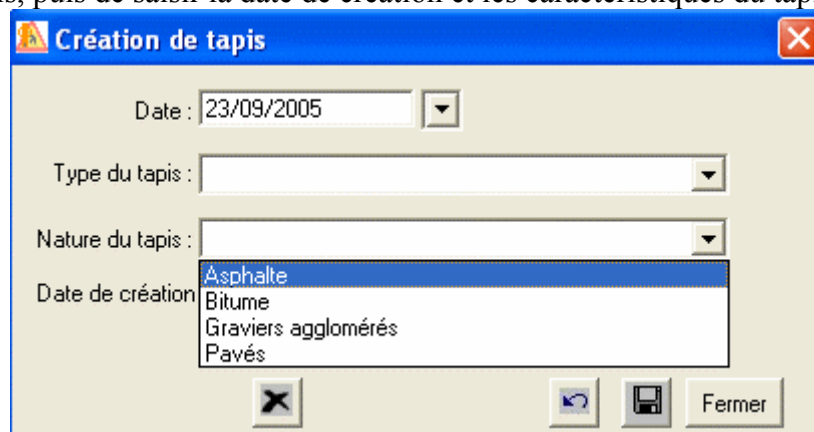
Remarque : les tapis sont représentés à condition que la case Tapis de la barre affichage soit cochée

Les tapis sont représentés par un élément surfacique dont la couleur correspond à son ancienneté :



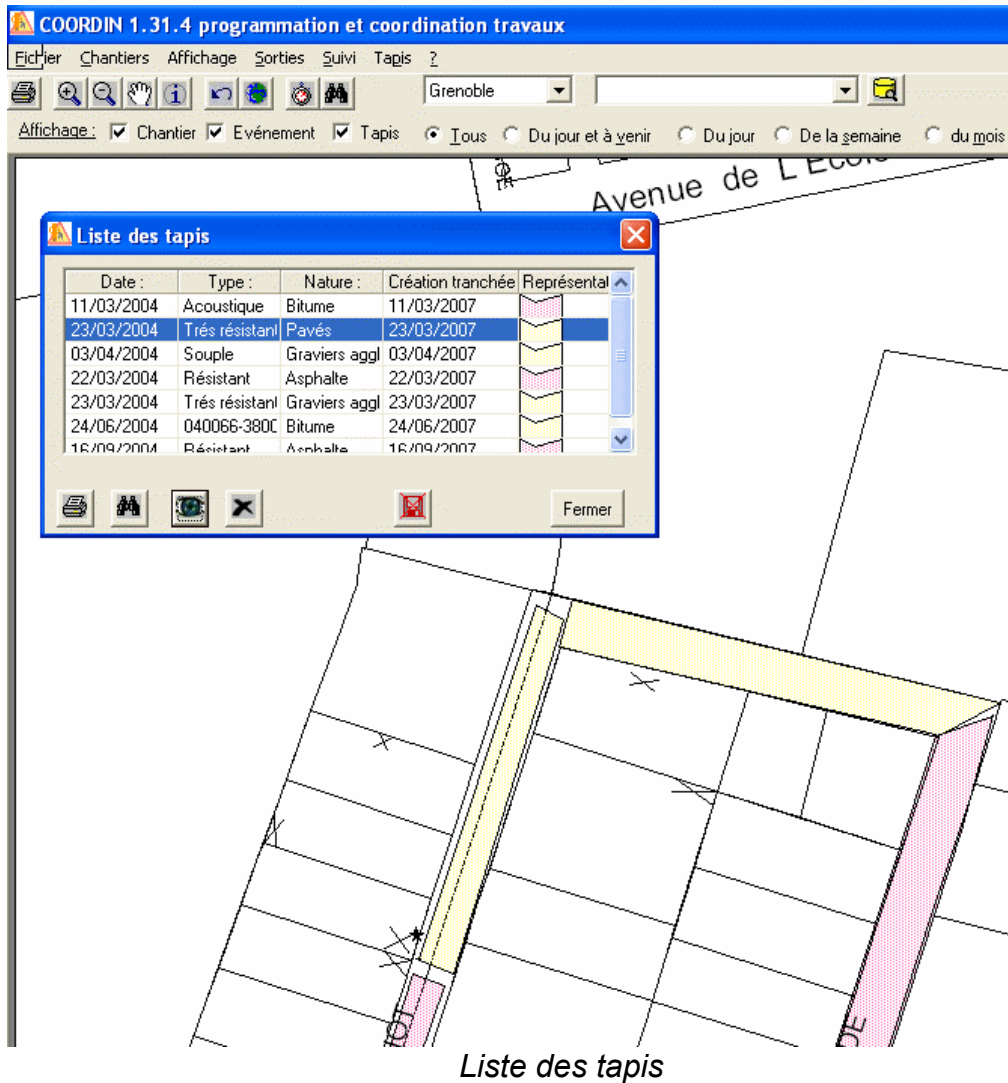
Les couleurs sont personnalisables et l'affichage est mis à jour à chaque lancement de Coordin en fonction de la date du jour.

Pour créer un tapis sélectionnez l'option « **Tapis / Création tapis** », il suffit ensuite de dessiner un élément surfacique avec la souris, puis de saisir la date de création et les caractéristiques du tapis :



Les listes des natures et types de tapis sont entièrement personnalisables.

Pour consulter la liste des tapis existants, sélectionnez l'option « **Tapis / Liste des tapis** », la fenêtre qui apparaît contient une liste des tapis saisis. Double-cliquez sur une ligne pour zoomer et centrer la carte sur le tapis sélectionné :



Alertes : Le placement des tapis permet d'afficher des alertes automatiques sur les projets qui seront prévus sur les tapis de moins de 3 ans (durée personnalisable).